

M 1:2500

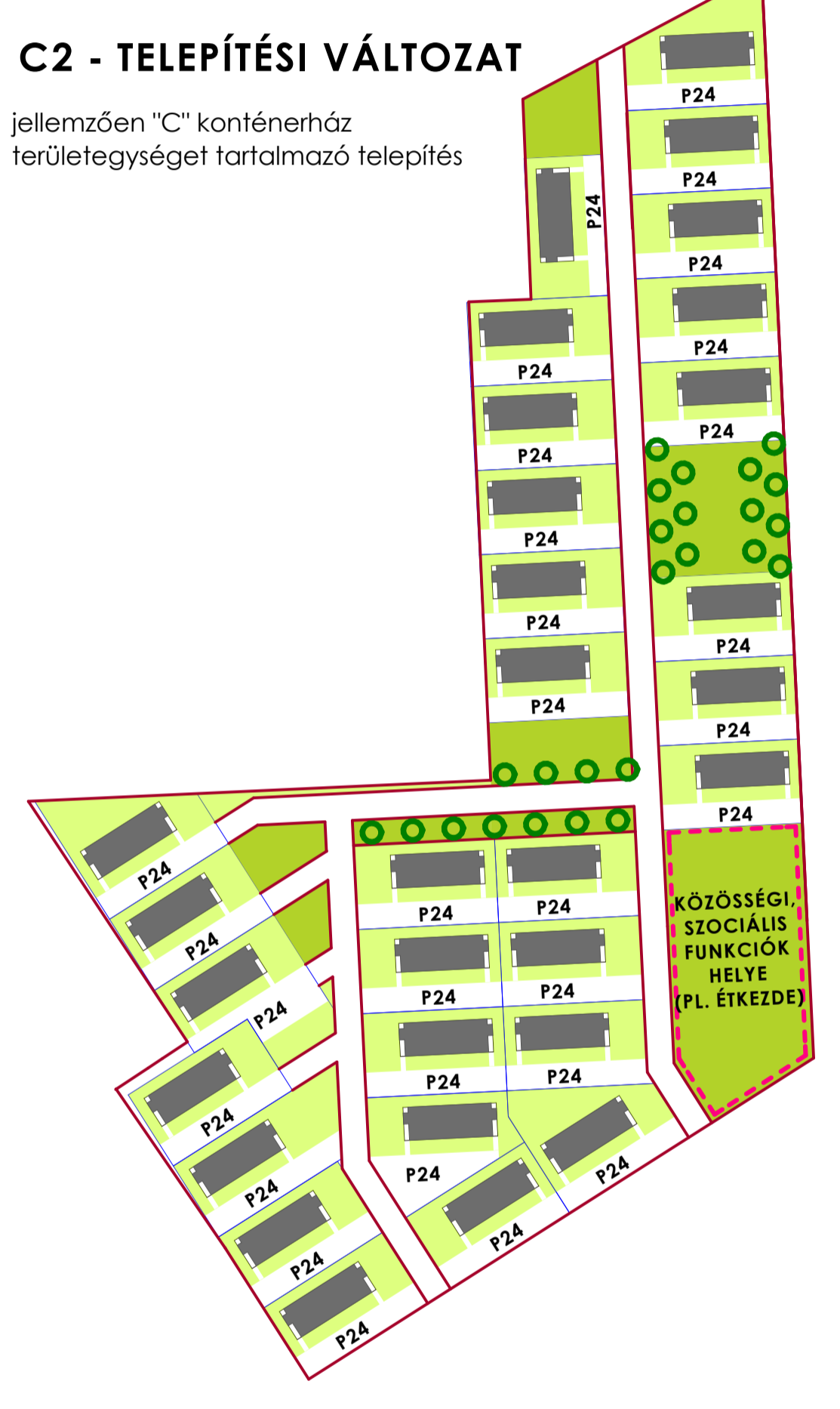
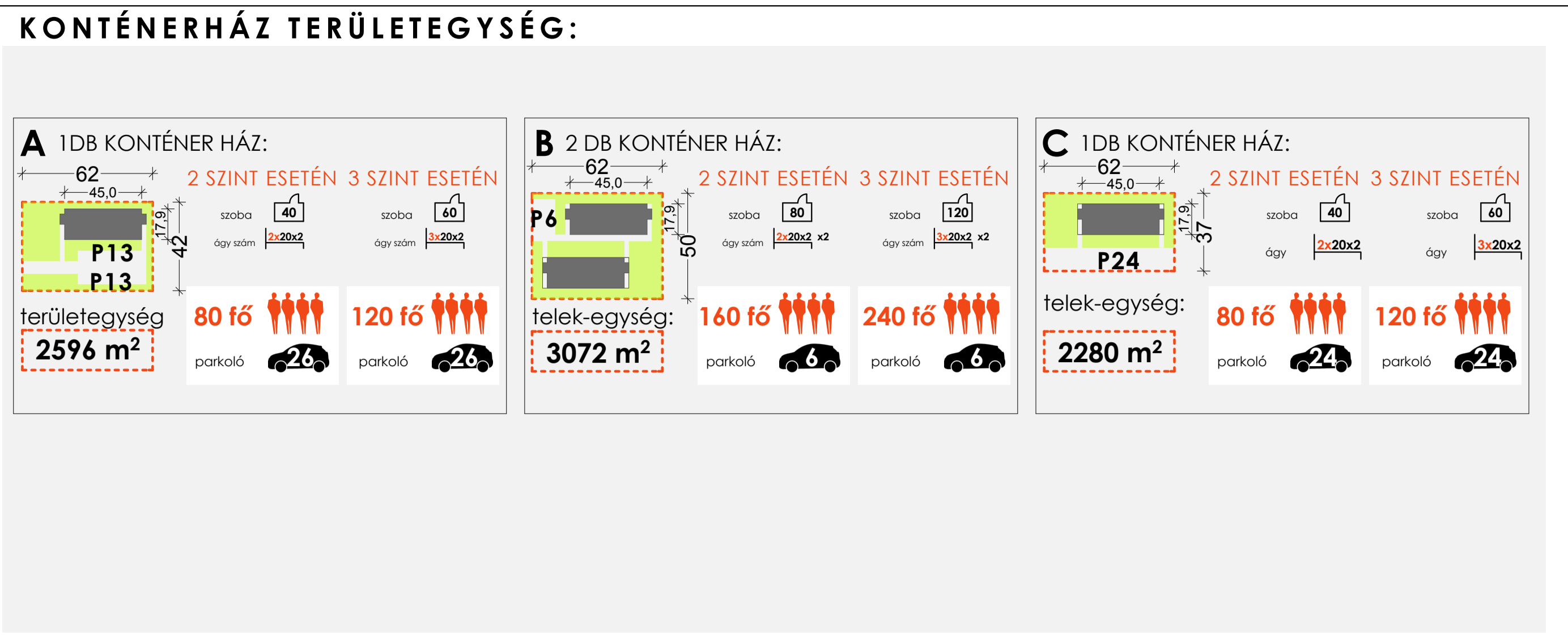
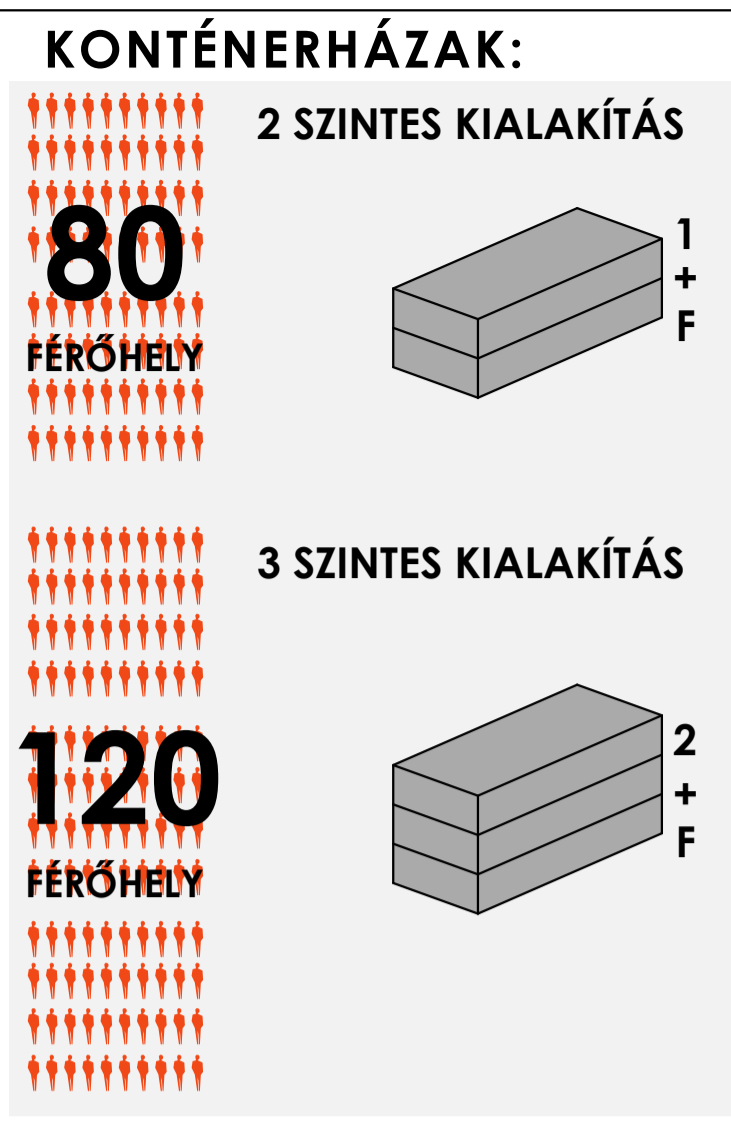
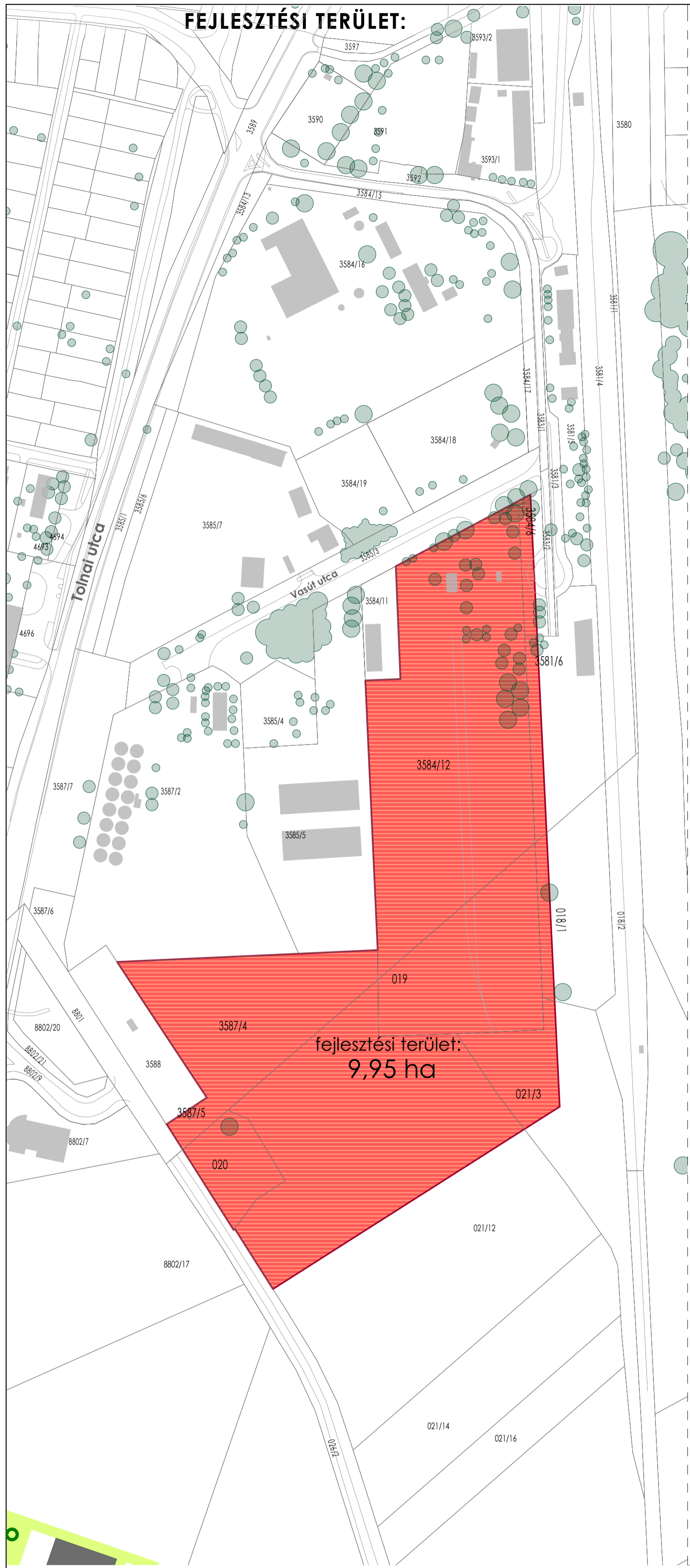
JELMAGYARZAT		JELMAGYARZAT		JELMAGYARZAT		JELMAGYARZAT	
	meglévő lakóterület		javasolt lakóterület		meglévő út		javasolt út
	meglévő ipari terület		javasolt ipari terület		meglévő vasútvonal		javasolt vasútvonal
	meglévő zöldterület		javasolt zöldterület		meglévő víztest		javasolt víztest
	meglévő közüzemi terület		javasolt közüzemi terület		meglévő parkoló		javasolt parkoló
	meglévő közmű terület		javasolt közmű terület		meglévő sportterület		javasolt sportterület
	meglévő ipari terület		javasolt ipari terület		meglévő közüzemi terület		javasolt közüzemi terület
	meglévő zöldterület		javasolt zöldterület		meglévő víztest		javasolt víztest
	meglévő közüzemi terület		javasolt közüzemi terület		meglévő parkoló		javasolt parkoló
	meglévő közmű terület		javasolt közmű terület		meglévő sportterület		javasolt sportterület

A PAKSI ATOMERŐMŰ BŐVÍTÉSÉNEK KAPCSÁN FELMERŰLŐ VÁROS-  
FEJLESZTÉSI FELADATOK - TELEPÜLÉSENDEZÉSI PROGRAM,  
KOMPLEX TÉRBELI VIZSGÁLAT ÉS TANULMÁNYTERV

Tervező: Csáky Szabó Építészeti és Mérnöki RT.  
1113 Budapest, Kőbánya utca 10. sz. 10. emelet  
Megrendelő: Paks Város Önkormányzata  
7030 Paks, Dózsa Gy. út 55-61.

**DÉLI IPARTERÜLETEK -  
Területhasználati- és telekalakítási  
javaslat**

2016. október



ÖSSZESEN: 2 SZINT ESETÉN		3 SZINT ESETÉN		ÖSSZESEN: 2 SZINT ESETÉN		3 SZINT ESETÉN		ÖSSZESEN: 2 SZINT ESETÉN		3 SZINT ESETÉN	
28 db épület	28 db épület	47 db épület	47 db épület	30 db épület	30 db épület	30 db épület	30 db épület	2400 férőhely	3600 férőhely	2400 férőhely	3600 férőhely
824 parkoló	824 parkoló	180 parkoló	180 parkoló	720 parkoló	720 parkoló	648 parkoló	648 parkoló				

**A PAKSI ATOMERŐMŰ BŐVÍTÉSE KAPCSÁN FELMERŰLŐ VÁROS-  
FEJLESZTÉSI FELADATOK - TELEPÜLÉSENRENDEZÉSI PROGRAM,  
KOMPLEX TÉRBELI VIZSGÁLAT ÉS TANULMÁNYTERV**