

kapcsolat az Imsósi erdő felé

vált vasútállomás rehabilitálandó (fejlesztési) területe

**PAKS ÉSZAKI KAPU akcióterület:**  
téglyagyár fejlesztése (piac/ökopiac, tematikus vásárok, fesztivál helyszín), kerékpáros infrastruktúra (pihenőhely, szervíz), egykori vasútállomás épületek hasznosítása (panzió, vendéglátóhely, vizesblokk, kiállítóhely,

vált téglagyár rehabilitálandó (fejlesztési) területe

fejlesztésbe bekapcsolható terület

vizefelület rendezése

szilárd burkolatú út

**PAKS KOMP KIKOTÓ akcióterület:**  
vendéglátóhely, pihenőterület, információs tábla, kerékpáros infrastruktúra, vízseblokk

fejlesztésbe bekapcsolható terület

gyalogos kapcsolat

csónakkikötő

kerékpárút tervezése a kikötőhöz



Szovjett emlékmű

meglévő közkert

gyalogos sétány dupla vadgesztenye fasorral

vízi színpad

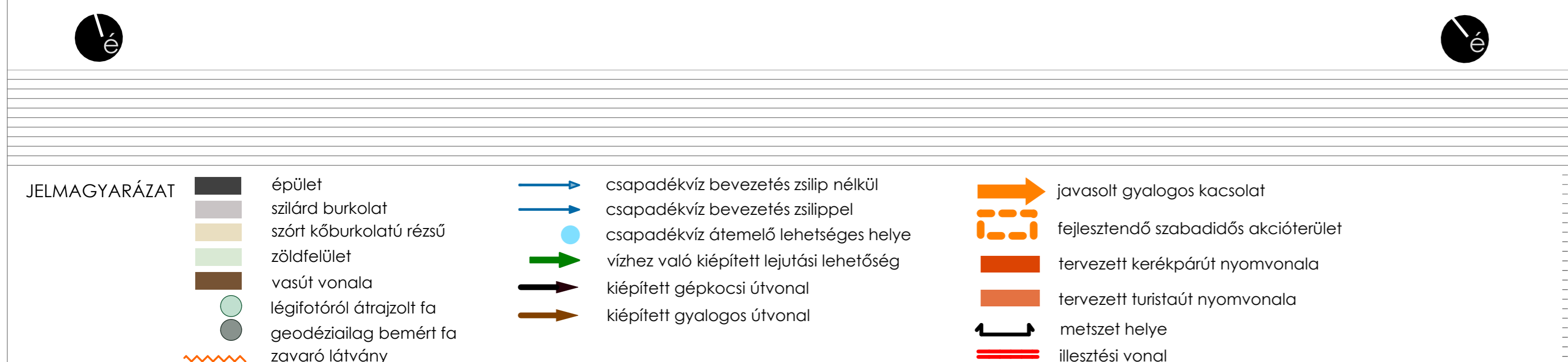
**TÖRTÉNETI VÁROSKÖZPONT DUNA-PART akcióterület:** a terület aktív, napi-szintű integrálása a városközpontba: vendéglátóhely, kerékpáros pihenő, információs tábla, víziszínpadot kiegészítő infrastruktúra (vizesblokk, információ, zenepavilon), ideiglenes halpiac, szabadtéri (Duna-parti) oszdtályterem

Szent István tér felé meglévő gyalogos kapcsolat felszíni lejtési lehetőség a folyóhoz

Szent István tér és a kresz-parkot összekötő javasolt gyalogos kapcsolat

kresz-park (Gyermek liget)

felszín alatti lejtési lehetőség a folyóhoz

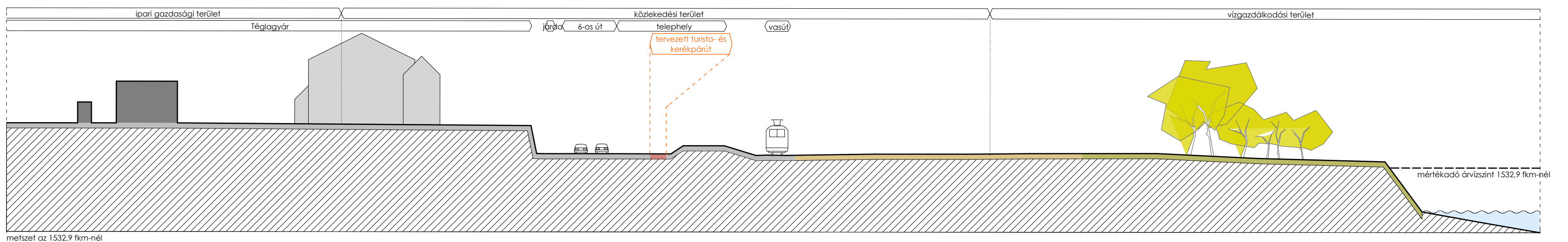


**A PAKSI ATOMERŐMŰ BŐVÍTÉSE KAPCSÁN FELMERÜLŐ VÁROS-  
FEJLESZTÉSI FELADATOK - TELEPÜLÉSRRENDEZÉSI PROGRAM,  
KOMPLEX TÉRBELI VIZSGÁLAT ÉS TANULMÁNYTERV**

Tervező: Czifják Szabó Építészeti és Mérnöki Kft.  
1113 Budapest, Kőkörcsím utca 6.

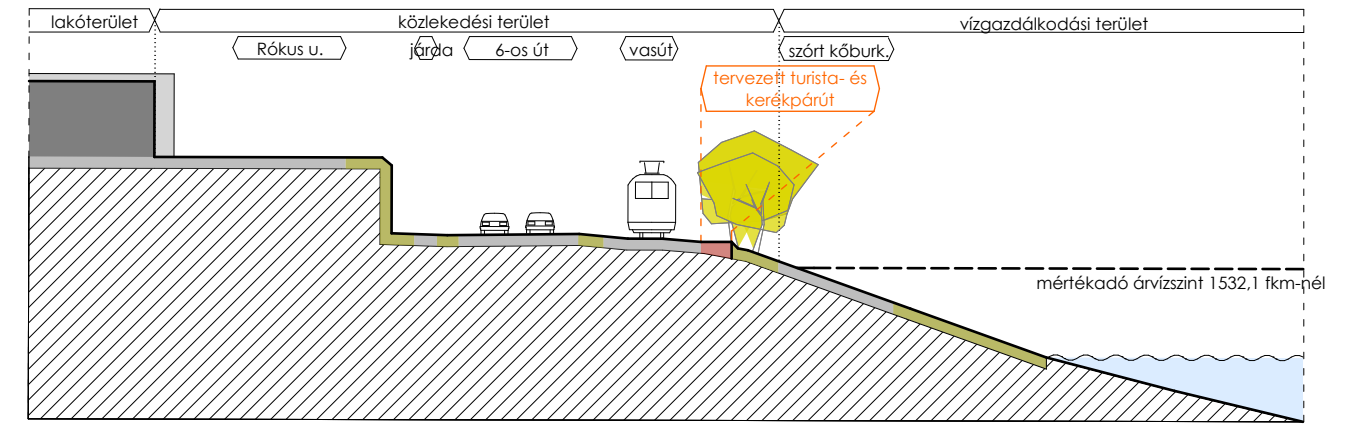
Megrendelő: Paks Város Önkormányzata  
7030 Paks, Dózsa Gy. út 55-61.

**Dunapart  
Környezetalkítás**  
2016. szeptember

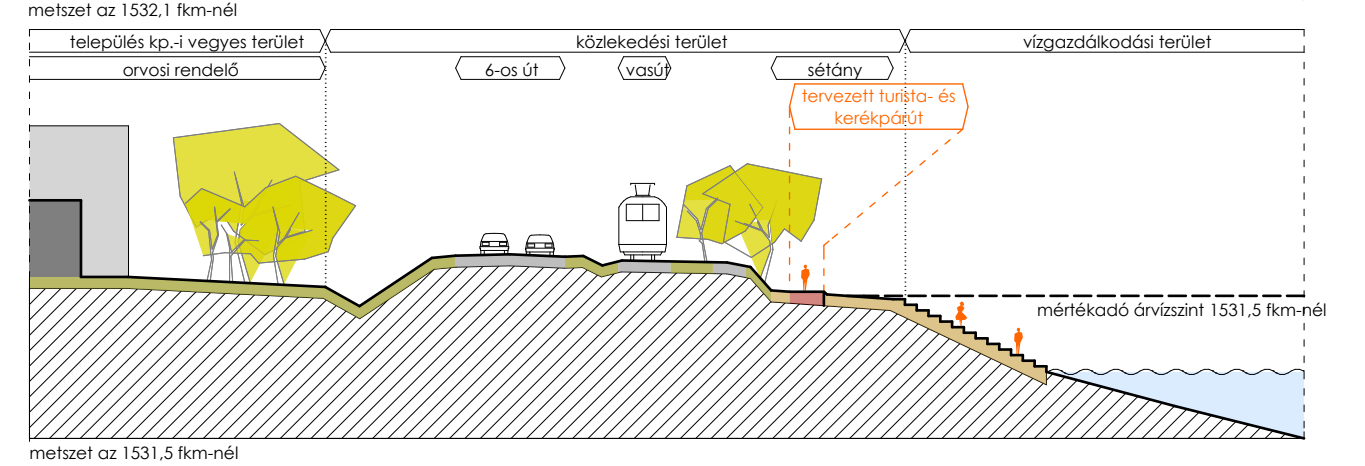


A-A metszet

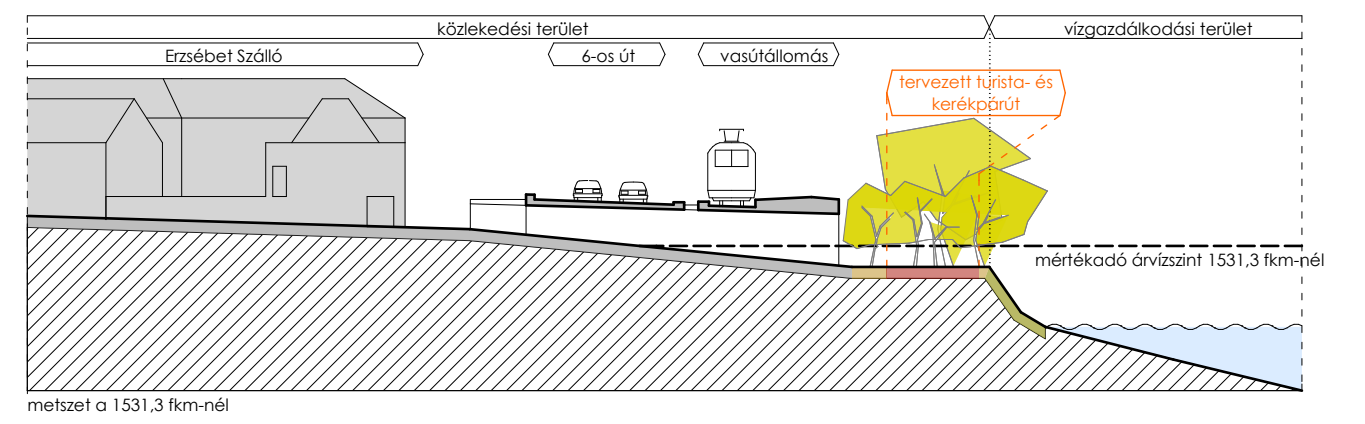
B-B metszet



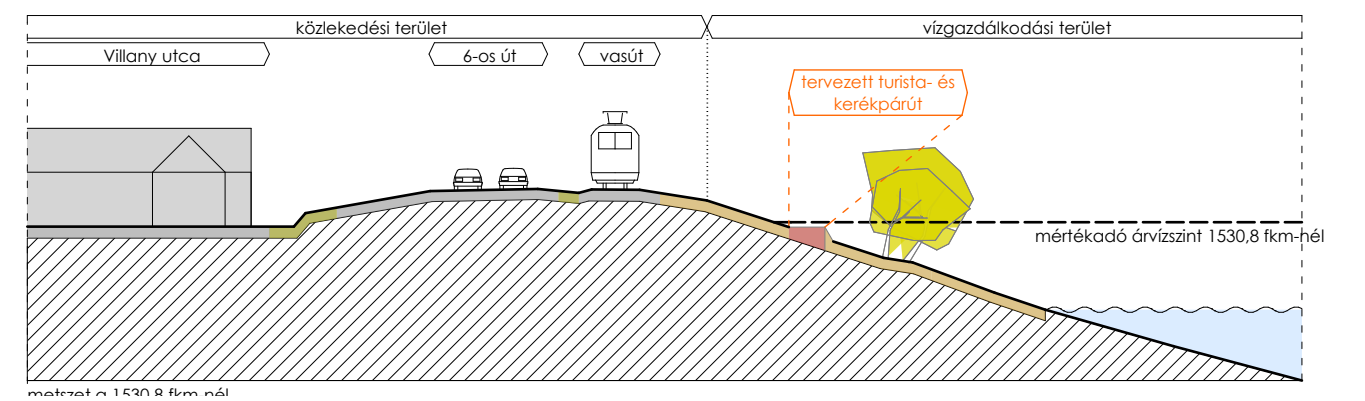
C-C metszet



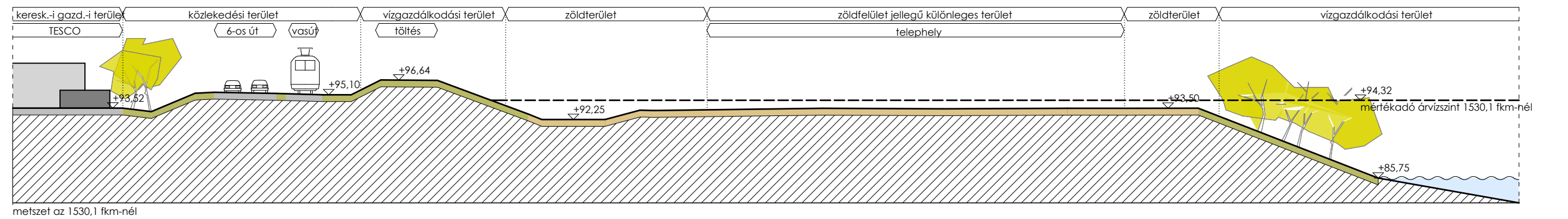
D-D metszet



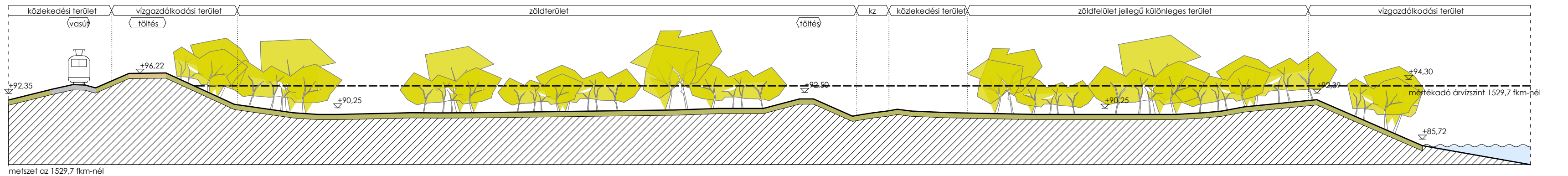
E-E metszet



F-F metszet



G-G metszet



## A PAKSI ATOMERŐMŰ BŐVÍTÉSE KAPCSÁN FELMERŰLŐ VÁROS-FEJLESZTÉSI FELADATOK - TELEPÜLÉSRENDEZÉSI PROGRAM, KOMPLEX TÉRBELI VIZSGÁLAT ÉS TANULMÁNYTERV

Tervező: Czirják Szabó Építészeti és Mérnöki Kft.  
1113 Budapest, Kökőrcsin utca 6.  
Megrendelő: Paks Város Önkormányzata  
7030 Paks, Dózsa Gy. út 55-61.

### Duna-part - metszetek

2016. október

JELMAGYARÁZAT

M 1:500

T2-DP-4